

INTEGROVANÉ NOVINKY

zdarma
15
2026

jihomoravský kraj

B | R | N | O

... informace o cestování v Jihomoravském kraji ...

Úseky a dvouúseky 2

Změny v dopravě 3-6

Most u Spáleného mlýna - Bobrava 7



ZMĚNY V BLANSKU OD 17. 4. 2026

Od 17. dubna 2026 dojde v Blansku po dohodě s vedením města ke změnám jízdních řádů a tras linek 221, 222, 223, x223, 234 a 235.

Zjednosměrnění ulice Leoše Janáčka

Ul. Leoše Janáčka (spojnice mezi zastávkami Náměstí Míru a Poliklinika) bude od uvedeného data průjezdná pouze jednosměrně ve směru od ul. Sadové k ul. 9. května.

Linky 222 a 223 pojedou všemi spoji v úseku Náměstí Míru – Poliklinika ul. Erbenovou, kde obsluží nácestnou zastávku Erbenova ZŠ.

Linky 234 a 235 (spoje běžně vedené z Autobusového stanoviště přes Polikliniku) pojedou z Autobusového stanoviště ul. Svitavskou – Fügnerovou – Bartošovou – 9. května – Erbenovou. Na trase nebudou navíc obsluhovat žádné další nácestné zastávky.

V opačném směru od zastávky Poliklinika pojedou uvedené linky beze změny ul. Leoše Janáčka.

Změna režimu obsluhy zastávky Blansko, Erbenova ZŠ

Vzhledem ke zvýšení četnosti obsluhy zastávky Erbenova ZŠ a požadavku města Blanska bude tato zastávka obousměrně na znamení v pracovní dny od 19 do 6 hodin a v nepracovní dny celodenně.

Změna názvu zastávky Blansko, Metra 2 čerpací stanice

Dochází ke změně názvu zastávky Blansko, Metra 2 čerpací stanice. Tato zastávka (obsluhovaná linkami 222, 234 a 235) nově nese název **Blansko, průmyslová zóna – jih**.

Zkrácení pobytů na konečné zastávce Blansko, Okružní

Linka 221 bude odjíždět ze zastávky Okružní dříve a do času odjezdu vyčká v prostoru Aut. stanoviště. Schéma sítě linek ke stažení na odkazu - <https://content.idsjmk.cz/mapa/Plan-site-Blansko.pdf>.

HRNEČEK MORAVIA

Vláčkový hrneček hned se dvěma vlaky Moravia koupíte v Kontaktních centrech IDS JMK za 190 Kč nebo v obchůdku na eshopu - <https://eshop.idsjmk.cz/cs/ids-jmk-suveniry>.



Tiskové číslo vyhrazeno

kordis
jmk

TARIFNÍ INFORMACE

15
2026

KRÁTKÉ JÍZDENKY ÚSEKY A DVOUÚSEKY

Tiskové chyby vyhrazeny

Nepřestupní jízdenky na krátké vzdálenosti

ZÁKLADNÍ INFORMACE

Pro cestující, kteří využívají IDS JMK pro cesty na velmi krátké vzdálenosti, jsme připravili úsekové a dvouúsekové předplatní jízdenky.

Od standardních jízdenek se liší tím, že nejsou vydány pro určité zóny, ale pro úsek resp. pro dva úseky vyznačené v jízdním řádu.

Držitel těchto jízdenek tedy nemůže libovolně cestovat v zónách, kde dané zastávky leží, ale pouze mezi zastávkami, pro které je jízdenka koupena.

Úsekové a dvouúsekové předplatní jízdenky je možné zakoupit v eshopu IDS JMK. Jízdenka dvouúseková platí pouze ve spoji, ve kterém byla vydána, do vzdálenosti dvou úseků od místa vydání, oba úseky se přitom musí překrývat minimálně jednou zastávkou.

Obdobou předplatních úsekových a dvouúsekových jízdenek jsou jednorázové úsekové a dvouúsekové jízdenky.

Přehled možných variant úsekových a dvouúsekových jízdenek je dostupný na www.idsjmk.cz v tarifní sekci.

Číslo spoje:		
Úsek	Zóna	Zastávka
úsek (vyznačen šedě)	330	Skalička, chaloupky
	330	Skalička, hostinec
	330	Všechnovice
	330	Všechnovice, rozc. 0.5
	320	Drásov, most
2 úseky (vyznačen šedě + černě)	320	Drásov, nám.
		→ 311 Kůlm
		→ 311 Tisnov
	320	Drásov, nám.
úsek (vyznačen černě)	320	Drásov, Siemens
		→ 314 Kůlm
		→ 314 Tisnov
	320	Čebín, stříliště
	320	Čebín, nám.
	→ 330 Tisnov	
	→ 330 Čebín, stříliště	
	→ 330 Čebín, žel.st.	
	→ S3 Bmo	
	→ S3 Tisnov	
	→ 330 Tisnov	

„I na krátké vzdálenosti si jízdenku si kupuji v aplikaci IDS JMK POSEIDON“



Číslo a trasa linky: 321 Skalička - Drásov - Čebín

Kontaktní telefonní číslo: 5 4317 4317

IDS JMK

Integrovaný dopravní systém Jihomoravského kraje
Informace a podněty: 5 4317 4317, www.idsjmk.cz
Platí od 11.12.2016 do 9.12.2017

Číslo spoje: 321

Číslo tarifní zóny: 330, 320

Návaznosti: 311, 314, 330, 320

Úsek (vyznačen šedě): 330, 320

Úsek (vyznačen černě): 320, 330

Dobrá + NEDELE	PRACOVNÍ DNY																															
	1	2	3	4	5	6	7	8	9	10	11	12	13	14	15	16	17	18	19	20	21	22	23	24	25	26	27	28	29	30		
6:59	7:01	7:06	7:11	7:16	7:21	7:26	7:31	7:36	7:41	7:46	7:51	7:56	8:01	8:06	8:11	8:16	8:21	8:26	8:31	8:36	8:41	8:46	8:51	8:56	9:01	9:06	9:11	9:16	9:21	9:26	9:31	9:36
18:06	18:08	18:13	18:18	18:23	18:28	18:33	18:38	18:43	18:48	18:53	18:58	19:03	19:08	19:13	19:18	19:23	19:28	19:33	19:38	19:43	19:48	19:53	19:58	20:03	20:08	20:13	20:18	20:23	20:28	20:33	20:38	

Výstředky:
 * spoje navazují na linku 321
 / spoje jede po jiné trase
 ☉ jede v pracovních dnech
 @ jede v sobotu
 + jede v neděli a ve státem uznané svátky
 11 jede 24.12.
 12 jede 24.12., 25.12., 26.12. a 1.1.
 13 jede od 27.12. do 30.12.
 14 jede od 23.12. do 24.12. a od 3.1. do 1.9.
 15 jede od 23.12. do 24.12. a od 3.1. do 1.9.
 16 jede od 27.12. do 30.12. a od 3.1. do 1.9.
 P. ze zastávky Čebín, nám. pokračuje jako linka 330 do Tisnova, žel. st.

Štěstnou cestu s IDS JMK


Schématko okolních linek

CENY ÚSEKOVÝCH A DVOUÚSEKOVÝCH JÍZDENEK

	Základní		Zlevněná A*	
	Běžná papírová	Elektronická APP Poseidon	Běžná papírová	Elektronická APP POSEIDON
1 úsek	12 Kč	11 Kč	6 Kč	5,50 Kč
2 úseky	19 Kč	15 Kč	9 Kč	7,50 Kč

* Zlevněné A: Lze použít pro dítě do 15 let, pro psa a spoluzavazadlo. Také platí pro osoby od 15 do 18 let, studenty do 26 let, osoby nad 65 let, osoby ve 3. stupni invalidity, u těchto skupin ale jízdenka neplatí pro jízdu začínající a současně končící na území zón 100 nebo 101 linkou s provozním označením 1 až 99 (včetně linek začínajících písmeny E, H, N, P, Š, X bez ohledu na velikost písmena). Nárok na slevu je nutné prokázat dle Tarifu IDS JMK.

Mobilní aplikaci IDS JMK POSEIDON stahujte zdarma



ZMĚNY V DOPRAVĚ V REGIONU A BRNĚ

Omezení autobusů na sídlišti Kamechy v Brně

📅 20. 4. (4:30) - 29. 5. (22:20)

🚌 E50, 52, 54, N98

Z důvodu překládání inženýrských sítí v souvislosti se stavbou tramvajové trati bude od 4:30 hodin v pondělí 20. dubna 2026 do ukončení prací (předpoklad do konce května 2026) pro veškerou dopravu neprůjezdná část ulice Kamechy (mezi křižovatkami s ulicemi Hostislavovou a Žabí).

Autobusové linky 52 a N98 pojedou v úseku Říčanská – Žebětínský rybník obousměrným odklonem ulicí Listnatou.

- S výjimkou vybraných ranních školních spojů neobslouží zastávky Kavčí, Chvalovka a Kamechy.
- Zastávku Říčanská obslouží v obou směrech v přeložené poloze v ulici Říčanské před supermarketem Albert.
- Spoje linky N98 ukončené pravidelně v zastávce Kamechy pojedou po běžné trase.

Autobusová linka 54 oblast sídliště Kamechy obslouží v opačném směru než doposud.

- Postupně tak obslouží zastávky (Ruda) » Říčanská » Kavčí » Chvalovka » Kamechy » Říčanská » (Ečerova) .
- Zastávky Kavčí a Chvalovka obslouží v opačném směru (běžné zastávky linka 52 směr Žebětín).
- Zastávku Kamechy obslouží v opačném směru v přeložené poloze v ulici Kamechy před křižovatkou s ulicí Křepelčí.
- Zastávku Říčanská směr Ečerova obslouží v přeložené poloze společně s linkami E50, 52 a N98.

Autobusová linka E50 obslouží zastávky na sídlišti Kamechy v opačném směru než doposud.

- Ve směru ze Slatiny pojedou zastávky Ruda po trase Říčanská » Kavčí » Chvalovka » Kamechy.
- Ve směru do Slatiny pojedou po trase Kavčí » Chvalovka » Kamechy (přeložená zastávka před křižovatkou s ulicí Křepelčí) » Říčanská (přeložená zastávka před supermarketem Albert) » Ečerova a dále po běžné trase.

Pravidelné zastávky Kamechy, Chvalovka, Kavčí a Říčanská linek E50, 52, 54 a N98 běžně obsluhované ve směru na Ečerovu zůstanou po dobu výluky bez obsluhy.

Výluka autobusů v ulici Křížkovského v Brně

📅 19. 4. 2026 (10:45 - 13:15)

🚌 84

Z důvodu konání běžeckého závodu Brněnský půlmaraton bude v neděli 19. dubna 2026 od 10:45 hod. do 13:15 hod. neprůjezdná část ulice Křížkovského podél výstaviště.

Autobusová linka 84 pojedou v úseku mezi zastávkami Křížkovského – Pisárky odklonem ulicí Bauerovou.

- zastávka Velodrom směr Pisárky bude přeložena před 4. bránu BVV
- zastávka Riviéra směr Pisárky bude přeložena mezi kruhové objezdy obslužné komunikace

Na základě aktuální situace může také dojít ke krátkodobému odklonu linky 44 ulicí Hlinky.



Dopravní podnik města Brna a.s.

Pozvánka DPMB

Rozloučení s tramvajemi K2

Po neuvěřitelných 59 letech končí v brněnských ulicích éra legendárních kloubových tramvají **Tatra K2**.

Brno bylo jejich největším provozovatelem na světě a teď přišel čas poslat poslední provozní vůz č. 1080 na zasloužený odpočinek. Přijďte se rozloučit a užít si poslední jízdy v neděli 19. dubna 2026! [FB stránka události](#).

Na co se můžete těšit?

- Speciální linka (11:00–17:00): V provozu budou všechny tři brněnské vozy K2 (včetně retro vozu a Party Šaliny) na trase Červinkova – Česká – Maloměřický most.
- Společný konvoj: Vyvrcholení programu jízdou všech tří vozů centrem města.
- Fozozastávka: V 17:00 proběhne velké focení všech vozů na náměstí Svobody.
- Dobrá věc: Výtěžek ze zvláštního jízdného věnujeme Nadačnímu fondu Modrý hroch.

<https://www.dpmb.cz/rozloucení-s-tramvajemi-k2>



INTEGROVANÉ NOVINKY

15
2026ZMĚNY V DOPRAVĚ
V REGIONU A BRNĚ

Tiskové chyby vyhrazeny

Výluka na lince S2
v úseku Křenovice - Brno

18. (7:30) - 19. 4. (15:00) 2026

S2

Od 18. 4. 2026 od 7:30 hodin nepřetržitě do 19. 4. 2026 do 15:00 hodin vlaky linky S2 budou v úseku Křenovice h.n. – Brno hl.n. nahrazeny autobusy náhradní dopravy jedoucími podle výlukového j. ř. linky xS2.

Přeprava jízdních kol:

Přeprava jízdních kol je zajištěna u vyznačených spojů dle výlukového jízdního řádu.

Stanoviště náhradní autobusové dopravy:

Brno hl.n. hl.n.

nástup:- na ulici Nádražní na zastávce autobusů IDS JMK „Hlavní nádraží“ stanoviště č. 10 (u viaduktu Křenová)

výstup:- na ulici Nádražní na zastávce autobusů IDS JMK „Hlavní nádraží“ stanoviště č. 13 (pod smyčkou trolejbusů) - na zastávce autobusů IDS JMK „Konopná“ (jen výstup směrem do Brna)

Brno-Chrlice - u staniční budovy na zast. autobusů IDS JMK „Chrlice, nádraží“

Sokolnice-Telnice - u stan. budovy na zast. aut. IDS JMK „Sokolnice, žel. st.“

Újezd u Brna - na ul. Nádražní na zast. autobusů IDS JMK „Újezd, Revoluční“

Hostěrádky-Rešov - v obci na zast. autobusů IDS JMK „Hostěrádky-Rešov“

Zbýšov - v obci na zastávce autobusů IDS JMK „Zbýšov“

Křenovice h. n. - u nádraží na zast. autobusů IDS JMK „Křenovice, hor. žel. st.“

Holubice - na zastávce autobusů IDS JMK „Holubice, nadjezd“

Rousínov - na zastávce autobusů IDS JMK „Rousínov, rozc. k žel. st. 0.1“

Luleč - na zastávce autobusů IDS JMK „Luleč, rozc. k žel. st. 0.2“

Vyškov na Moravě - u nádraží na zast. aut. IDS JMK „Vyškov, žel. st.“

Výlukový jízdní řád ke stažení

<https://content.idsjmk.cz/jrady26/260418/xS2.pdf>.

Přesun zastávky Novosedly
(označník směr Mikulov)

20. - 30. 4. 2026

174

Od 20. do 30. 4. 2026 bude zastávka Novosedly (označník směr Mikulov) přeložena o cca 70 metrů vpřed od stálé zastávky, směrem na Mikulov na sil. III/4148.

Změna zastávek:

Novosedly (označník směr Mikulov) - přeložena o cca 70 metrů vpřed od stálé zastávky, směrem na Mikulov na sil. III/4148.

Změna v Židlochovicích -
zastávka Židlochovice, sídliště

18. 4. - 31. 8. 2026

151, 505, X514, 151

Od 18. 4. 2026 se mění trasy linek 505, x514 a 151 následovně:

Linka 505 jede mezi Židlochovicemi a Vojkovicemi odklonem bez obsluhy zastávky Židlochovice, sídliště.

Linky 151 a x514 jedou v Židlochovicích odklonem. Zastávka Židlochovice, sídliště přeložena do ulice Masarykovy.

Změna zastávek:

Židlochovice, sídliště - pro linku 505 bez obsluhy, pro linky 151 a x514 přeložena do ulice Masarykovy k domu č. 118 pro směr Blučina a k domu č. 666 pro směr do centra Židlochovic.

Dlouhodobá autobusová
výluka Blučina

18. 4. 2026 - 31. 8. 2027

151, 505, 509, 511, 514, X514, 520

Od 18. 4. 2026 do 31. 8. 2027 je z důvodu výstavby obchvatu Blučiny uzavřena silnice III/41614 mezi Blučinou a Opatovicemi. Dochází ke změnám na regionálních autobusových linkách.

Linka 514 zůstává obousměrně v provozu v úseku Rajhrad u Brna – Rajhradice – Opatovice.

Nová výluková linka x514 zavedena obousměrně v úseku Blučina, nám. – Židlochovice, žel.st. (provoz linky 151 zůstává zachován). Zastávka Blučina, obchodní středisko bez obsluhy.

Linka 520 (víkendové spoje) má pozměněné časy odjezdů a ve směru do Přisnotic. Linka neobsluhuje zastávky Židlochovice, aut.st., Žabčice, sokolovna a Žabčice, žel.st. Přestupní návaznosti s linkou S3 jsou ve směru do Přisnotic přesunuty do zastávky Židlochovice, žel.st.

Změny zastávek:

Blučina, obchodní středisko (oba směry) - bez obsluhy

Výlukové jízdní řády:

Linka 151 - <https://content.idsjmk.cz/jrady26/260418/151.pdf>

Linka 505 - <https://content.idsjmk.cz/jrady26/260418/505.pdf>

Linka 509 - <https://content.idsjmk.cz/jrady26/260418/509.pdf>

Linka 511 - <https://content.idsjmk.cz/jrady26/260418/511.pdf>

Linka 514 - <https://content.idsjmk.cz/jrady26/260418/514.pdf>

Linka x515 - <https://content.idsjmk.cz/jrady26/260418/x514.pdf>

Linka 520 - <https://content.idsjmk.cz/jrady26/260418/520.pdf>

Výluka
Horní Štěpánov

21. - 24. 4. 2026

277, 291

Od 21. do 24. 4. 2026 z důvodu opravy silnice č. III/36618 a kanalizace dojde k úplné uzavírcce silnice mezi Horním Štěpánovem a místní částí Nové Sady v úseku mezi zastávkami Horní Štěpánov - Horní Štěpánov, Nové Sady.

Linka 277 - spoje běžně vedené až do zastávky Horní Štěpánov, Nové Sady (spoje č. 2, 21 a 22) pojedou pouze v úseku (Letovice, žel. st. -) Šebetov - Horní Štěpánov, točna. Neobslouží tak zastávky Horní Štěpánov, Horní Štěpánov, u rybníka a Horní Štěpánov, Nové Sady. Pojede podle výlukového jízdního řádu.

Linka 291 pojedou pouze v úseku (Velké Opatovice, aut.st. -) Jevíčko, nám. - Horní Štěpánov, Nové Sady. Neobslouží tak zastávky Horní Štěpánov, u rybníka, Horní Štěpánov a Horní Štěpánov, točna. Zastávku Horní Štěpánov, Nové Sady obslouží v přeložené poloze v prostoru parkoviště naproti kaple. Pojede podle výlukového jízdního řádu.

Změna zastávek:

Horní Štěpánov, Nové Sady (v obou směrech) - obousměrně přeložena do prostoru parkoviště naproti kaple u křižovatky silnic č. III/36618 × III/36616 (provizorní autobusová točna); Horní Štěpánov, u rybníka (v obou směrech) - zcela bez obsluhy. Horní Štěpánov (v obou směrech) - zcela bez obsluhy.

Výlukové jízdní řády:

Linka 277 - <https://content.idsjmk.cz/jrady26/260421/277x.pdf>

Linka 291 - <https://content.idsjmk.cz/jrady26/260421/291x.pdf>

INTEGROVANÉ NOVINKY

15
2026ZMĚNY V DOPRAVĚ
V REGIONU A BRNĚ

Tiskové chyby vyhrazeny

**Výluka na lince S41
v úseku Brno - Ivančice**

22. 4. 2026 (8:15 - 15:10)

S41

Ve středu 22. 4. 2026 v době od 8:15 do 15:10 hodin budou všechny vlaky S41 po dobu výluky nahrazeny náhradní autobusovou dopravou, které bude organizována podle výlukového jízdního řádu.

Autobusy náhradní dopravy pojedou jezdit dle výlukového jízdního řádu linky xS41 po odlišných trasách:

- **Trasa I** (zastávkový spoj) – pojedou po trase Brno hl.n., Silůvky, Moravské Bránice, Ivančice, a zpět. Trasa: Brno – Želešice - Hajany - Ořechov - Silůvky a dále dle jednotlivých zastávek.
- **Trasa S** (doplňkový spoj) – pojedou po trase Brno hl.n., Střelice, Radostice, Silůvky, Moravské Bránice, kde je umožněn přestup na trasu I, a zpět. Trasa: Brno ul. Jihlavská - Dlouhá - Elišky Přemyslovny - Klobásova - Ostopovice – Střelice a dále dle jednotlivých zastávek.

Přeprava kol:

Není ve spojích náhradní dopravy zajištěna.

Stanoviště náhradní autobusové dopravy linky xS41:

Brno hl. n. - (trasa I, S)

- **nástup:** na ulici Nádražní na zastávce autobusů IDS JMK „Hlavní nádraží“ stanoviště č.13 (pod smyčkou trolejbusů)

- **výstup:** na ulici Hybešova na zastávce autobusů IDS JMK „Soukenická (linka 40)“

Brno Horní Heršpice

- (trasa I) - autobusová zastávka IDS JMK „Heršpická“

- (trasa S) na ulici Jihlavská na zastávce autobusů IDS JMK „Ústřední hřbitov“ (linka 40)

Brno-Starý Lískovec (trasa S) na zastávce autobusů IDS JMK „Čermákova“
Střelice dolní (trasa S) - v obci na náměstí Svobody na zastávce autobusů IDS JMK „Střelice, ObÚ“

Střelice (trasa S) - v obci, na ulici Tetčická na zast. aut. „Střelice, Vršovice“
Radostice (trasa S)

- v obci, na zastávce autobusů IDS JMK „Radostice, koupaliště“

- v obci, na zastávce autobusů IDS JMK „Radostice, Mlýnská silnice“

Silůvky

(trasa S) - v obci, na křižovatce ulic Nádražní a Anenská (zastávka NAD cca 80m od zastávky autobusů IDS JMK „Silůvky“)

(trasa I) - v obci, zastávka autobusů IDS JMK „Silůvky“

Moravské Bránice (trasa I a S)

- v obci, na autobusové zastávce IDS JMK „Mor. Bránice, u hřbitova“

- před staniční budovou (zastávka autobusů IDS JMK „Mor. Bránice, žel.st.“)

Ivančice letoviště (trasa I) - v obci, na silnici na zastávce autobusů IDS JMK „Ivančice, Stříbský mlýn“;

Ivančice město (trasa I) - u zastávky Ivančice město na ulici Pod Rénou

Ivančice (trasa I) – před staniční bud., zast. aut. IDS JMK „Ivančice žel. st.“;

Výlukový jízdní řád ke stažení

<https://content.idsjmk.cz/jrady26/260422/xS41.pdf>

**Prodloužení přesunu zastávky
Moutnice, u fary**

AŽ DO 31. 5. 2026

612

Přesun zastávky Moutnice, u fary směr Nesvačilka se prodlužuje až do 31. 5. 2026.

**Výluka na lince S41
v úseku Moravský Krumlov - Rakšice - Miroslav**

21. 4. 2026 (VŽDY 8:20 - 15:15)

S41

V úterý 21. 4. 2026 v době od 8:20 do 15:15 hodin budou vlaky na lince S41 v úseku Moravský Krumlov - Rakšice - Miroslav nahrazeny autobusy náhradní dopravy (NAD) jedoucími podle výlukového jízdního řádu linky xS41.

Přeprava jízdních kol:

Přeprava jízdních kol není v autobusech náhradní dopravy zajištěna.

Stanoviště náhradní autobusové dopravy:**Moravský Krumlov**

- u nádraží na zastávce autobusů IDS JMK „Moravský Krumlov, žel. st.“

- na zastávce autobusů IDS JMK „Rakšice, rest.“

Rakšice - u nádražní budovy na zastávce autobusů IDS JMK „Moravský Krumlov, Rakšice, žel. st.“

Bohutice - v obci na zastávce autobusů IDS JMK „Bohutice“

Miroslav - na zastávce autobusů IDS JMK „Miroslav, rozcestí 4.0“

Výlukový jízdní řád ke stažení

<https://content.idsjmk.cz/jrady26/260421/xS41.pdf>

**Výluka na lince S2
v úseku Blansko - Rájec-Jestřebí**

25. 4. 2026 (9:00 - 13:00)

S2

V sobotu 25. 4. 2026 od 9:00 do 13:00 hodin z důvodu nedostatečné kapacity trati, budou některé vlaky na lince S2 v úseku Blansko - Rájec-Jestřebí nahrazeny autobusy jedoucími podle výlukového j.ř. linky xS2.

Přeprava jízdních kol:

Není v autobusech náhradní dopravy zajištěna. Využijte prosím vlaky, které jedou.

Stanoviště náhradní autobusové dopravy:**Blansko - před staniční budovou**

Blansko město - v obci na zastávce autobusů IDS JMK „Blansko, Svitavská“

Dolní Lhota - v obci na zastávce autobusů IDS JMK „Blansko, Dolní Lhota“

Rájec-Jestřebí - u staniční budovy na zastávce autobusů IDS JMK „Rájec-Jestřebí, žel. st.“

Výlukový jízdní řád ke stažení

<https://content.idsjmk.cz/jrady26/260425/xS2.pdf>

**Výluka na lince S3
v úseku Šakvice - Hustopeče**

25. 4. 2026 (8:10 - 13:40)

S3

V sobotu 25. 4. 2026 od 8:10 do 13:40 hodin budou vlaky linky S3 v úseku Šakvice - Hustopeče u Brna nahrazeny autobusy náhradní dopravy jedoucími podle jízdního řádu linky xS3.

Přeprava jízdních kol:

Není ve spojích náhradní dopravy zajištěna.

Umístění zastávek náhradní dopravy:

• **Šakvice** – u nádražní budovy na zastávce autobusů IDS JMK „Šakvice, žel. st.“

• **Hustopeče u Brna** - u nádraží na zastávce autobusů IDS JMK „Hustopeče u Brna, aut. nádr.“, stanoviště č.10 a č.11

Výlukový jízdní řád ke stažení

<https://content.idsjmk.cz/jrady26/260425/xS3.pdf>

ZMĚNY V DOPRAVĚ V REGIONU A BRNĚ

Zastávka Olomučany, točna bez obsluhy

 20. 4. - 30. 6. 2026

 230

Od 20. 4. do 30. 6. 2026 z důvodu opravy chodníků a autobusových zastávek **pojede linka 230 pouze v úseku Blansko, aut.st. - Olomučany, horní konec**. Linka 230 vynechá tak zastávku Olomučany, točna a pojede podle platného jízdního řádu.

Změna zastávek:

Olomučany, točna - bez obsluhy.

Zastávka Střelice, hájenka bez obsluhy

 21. 4. - 10. 5. 2026

 814

Od 21. 4. do 10. 5. 2026 bude autobusová zastávka Střelice, hájenka bez obsluhy. Využijte nejbližší náhradní zastávku Střelice, požární zbrojnice v centru obce Střelice.

Změna zastávek:

Střelice, hájenka - bez obsluhy.

Výběrové řízení Pracovník / Pracovnice Vlakový průvodčí pro IDS JMK

Náplň práce

- kontrola jízdních dokladů
- prodej jízdních dokladů
- řešení dotazů a podnětů cestujících
- poskytování informací o IDS JMK
- spolupráce při nástupu handicapovaných cestujících
- nástupy a ukončení práce v oblastech oblastech Brno, Kuřim, Tišnov, Letovice, Boskovice, Blansko

Požadujeme

- středoškolské vzdělání s maturitou
- základní znalost IDS JMK – tarif, smluvní přepravní podmínky, ...
- ochota se vzdělávat
- schopnost vyřešit problém, asertivní jednání, bezkonfliktnost
- dobré komunikační dovednosti
- základní znalost práce s PC
- dobrou fyzickou kondici
- základní znalost anglického či německého jazyka výhodou

Nabízíme

- zajímavou práci v příjemném kolektivu
- zájem o stabilní a rozvíjející se společnost
- dlouhodobá jistota zaměstnání
- 5 týdnů dovolené
- penzijní spoření
- stravenkový paušál
- odpovídající mzdové ohodnocení
- další firemní benefity
- práce na hlavní pracovní poměr, vhodná pro muže i ženy
- pracovní smlouva na 1 rok, poté možnost prodloužení na dobu neurčitou

Své životopisy a motivační dopisy zadávejte na <https://1url.cz/9eWBS>.
Případné dotazy rádi zodpovíme na info@kordis-jmk.cz.

Aktuální on-line informace z provozu na mapě


V průběhu stavení sezóny se mohou objevit komplikace spojené s kolonami a jinými dopravními komplikacemi.

I přes naši maximální snahu může dojít ke zpoždění spojů nebo k jejich úplnému zrušení/odklonění.

Pokud potřebujete vědět jaká je aktuální situace v dopravě, můžete využít následující informační kanály IDS JMK.

 **Webové stránky** - www.idsjmk.cz

 **Aplikaci IDS JMK POSEIDON**

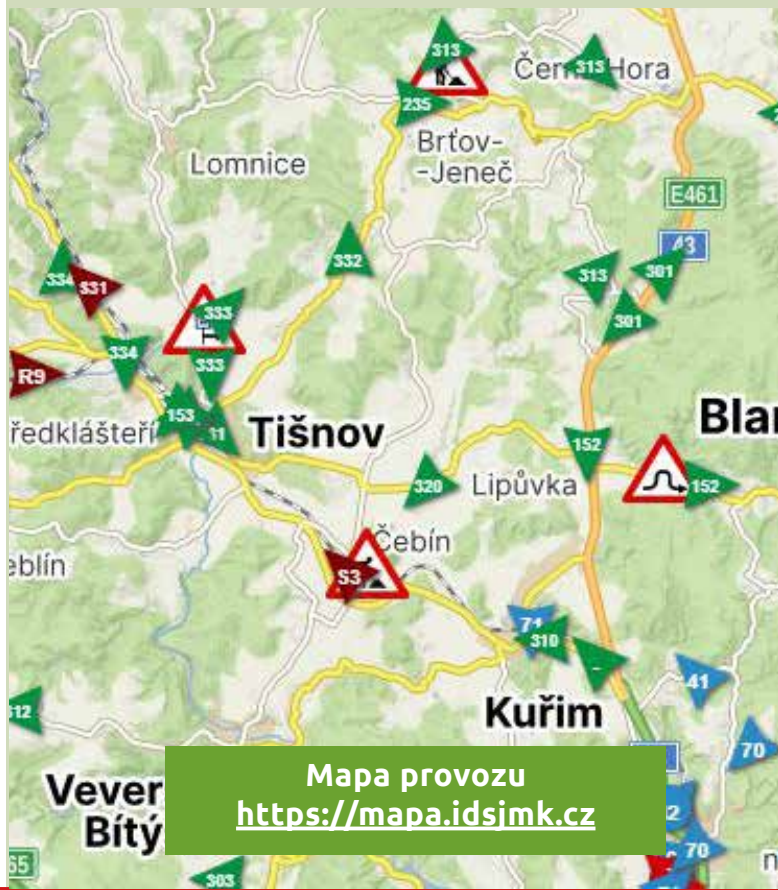
 **Mapu provozu** - <https://mapa.idsjmk.cz>

 **Twitter** - https://twitter.com/ids_jmk

 **Telefonní linku** - 5 4317 4317

(volba 1 - regionální autobusy a vlaky)
(volba 2 - městská doprava v Brně)

Děkujeme Vám za pochopení.



Mapa provozu
<https://mapa.idsjmk.cz>

MOST PŘES BOBRAVU SPÁLENÝ MLÝN

Tiskové chyby vyhrazeny



Kamenný klenutý most u Spáleného mlýna, nacházející se v údolí říčky Bobravy, je jedním ze symbolů přírodního parku Bobrava. Je součástí malebné krajiny plné kouzelných míst, staveb a zákoutí v turisticky významné lokalitě v blízkosti Brna. V průběhu času byl most vystaven povětrnostním vlivům, zátěži a erozi, což vedlo k jeho postupnému chátrání. Nyní je již ovšem díky obcím z okolí a dárcům opět nádherně opraven.

Přímo k mostu je nevhodnější dojít po modré turistické značce např. od vlakového nádraží ve Střelcích (vlaků o víkendu jezdí velmi často, z centra Brna potřebujete jízdenku na 3 zóny). Možné je projít celé údolí Bobravy. Např. na [www stránkách Střelíc](https://1url.cz/be20g) nebo na přímém odkazu <https://1url.cz/be20g> naleznete celou řadu turistických tipů týkající se Bobravy v PDF souboru.

Bobrava láká k procházkám a cyklistickým výletům – v samotném údolí můžete projít kolem několika mlýnů, z nichž nejznámější je Nový mlýn. Básník Petr Bezruč zde navštěvoval mlynářovu dceru Fanyнку, kterou nazývá ve své básnické sbírce Slezské písně Labutinkou. Rodiny také ocení naučné tabule, které lemují cestu do Moravan a do Střelíc. Můžete také hledat další 2 klenuté mosty, menší a méně známé.

Samotná výstavba mostu je datována na konec 18. nebo začátek 19. století. Historický význam mostu spočívá nejen v jeho architektonické hodnotě, ale je důležitou spojnicí katastrů obcí Ořechov a Střelice. Je také symbolem propojení lidí, krajiny a tradic.

Zdroje: <https://www.mostpresbobravu.cz>, <https://www.streliceubrna.cz>, <https://www.orechovubrna.cz>.

